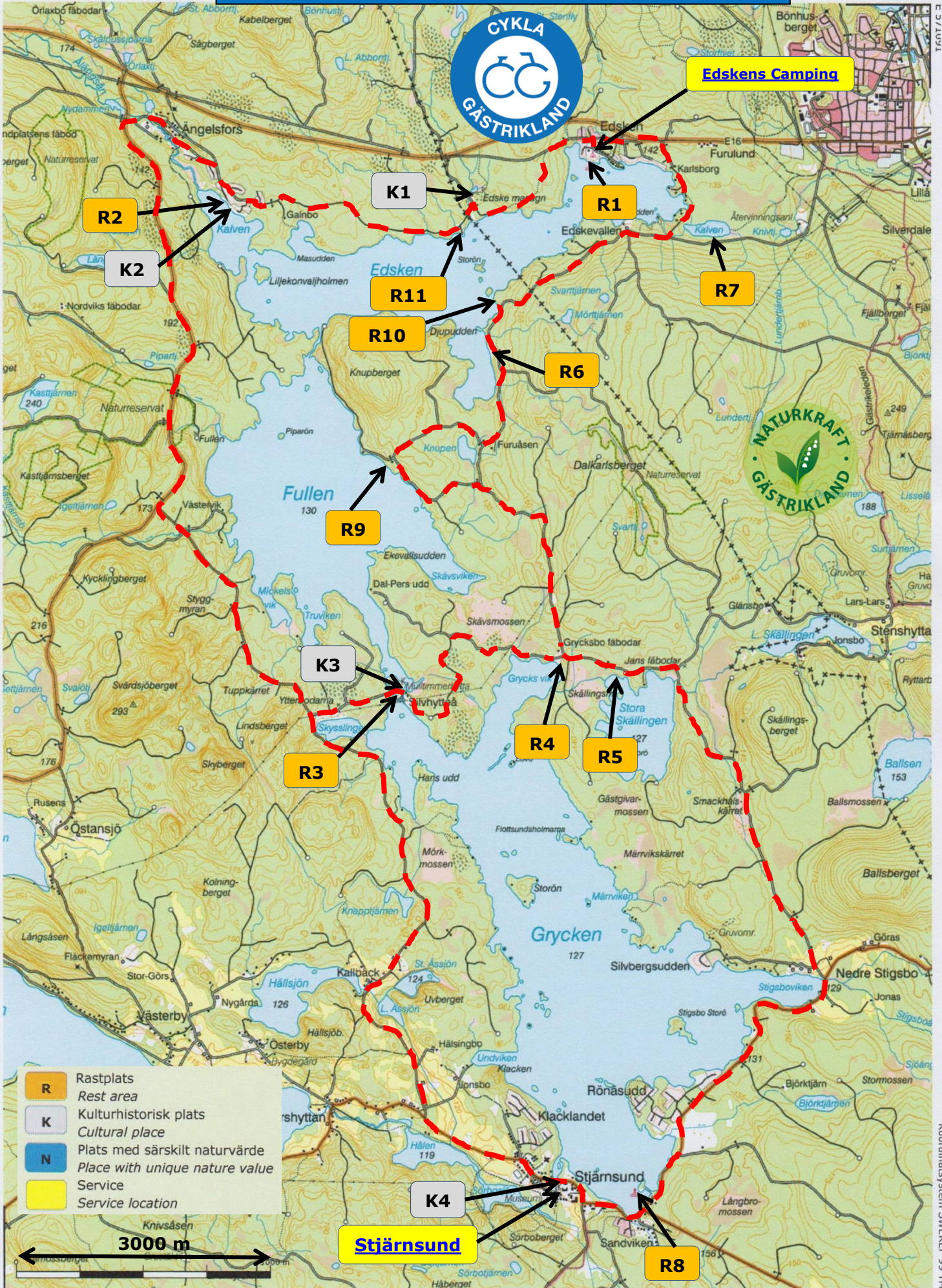


# CYKLING PRÅMLEDEN – HELA

N 6714011



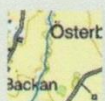
N 6699035 1:55 579

LANTMÄTERIET

## Några teckenförklaringar / Some legends



Höjdkurvor  
Contour lines



Åkermark  
Arable land



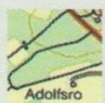
Blockig mark  
Boulders



Skog  
Forest



Sankmark  
Marsh



Vägar, en med vägbom  
Roads, one with barrier



Traktorsväg  
Tractor track

SYMBOLER till beskrivningarna nedan / *SYMBOLS* to the descriptions below

- |                                     |                                 |  |
|-------------------------------------|---------------------------------|--|
| Toalett/ <i>Toilet</i>              | Eldstad/ <i>Fireplace</i>       | Vindskydd/ <i>Wind shelter</i>           |
| Raststuga/ <i>Trip hut</i>          | Rasttak/ <i>Rest roof</i>       | Tältning möjlig/ <i>Camping possible</i> |
| Badvänligt/ <i>Bathing possible</i> | Utsiktsplats/ <i>View point</i> |  |

**GPS enligt WGS84 decimal (lat, lon)**

**R1 Edskenbadet** Under badsäsong

GPS 60.540852, 16.223052



**R2 Ängelsforsbadet**

GPS 60.536589, 16.14413



**R3 Silfhytteå**

GPS 60.484503 16.180716



**R4 Grycksvik** 150 m

GPS 60.487828 16.214672



**K1 Edske masugn**

GPS 60.536472 16.197174

**K2 Glaså**

GPS 60.535976 16.145761

**K3 Silfhytteå**

GPS 60.484503  
16.180716



**K4 Stjärnsund**


GPS 60.433128  
16.2111



### R5 Stora Skällingen



GPS 60.48601 16.22656



### R6 Vattenskidklubben



GPS 60.520912 16.200693



### R7 Kalven



GPS 60.531702 16.247578



### R8 Björknäbben



GPS 60.432255, 16.22877



### R9 Fullen öst



GPS 60.508761 16.177819



### R10 Norr Djupudden



GPS 60.525262 16.202645



### R11 Gränstinget



GPS 60.532673 16.194942

